

TEGNFORKLARING

REGULERINGSFORMÅL

BEBYGGELSE OG ANLEGG (Pbl. §12-5, nr. 1)

BAA Kombinert formål hotell/beværtning og uteområde (1900)

SAMFERDSELSANLEGG OG TEKNISK INFRASTRUKTUR (Pbl. §12-5, nr. 2)

SKV Kjørvevei (2011)

SF Fortau (2012)

SPA Parkering (2080)

GRØNNSTRUKTUR (Pbl. §12-5, nr. 3)

GN Naturområde - Grønnstruktur (3020)

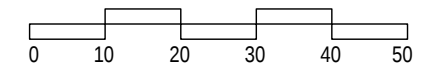
JURIDISKE LINJESYMBOLER

- — — — — Planens begrensning (1201)
- — — — — Formålsgrense (1202)
- — — — — Regulert tomtegrense (1203)
- - - - - Byggegrense (1211)
- ⌈ ⌋ ⌈ ⌋ ⌈ ⌋ Bebyggelse som forutsettes fjernet (2015)
- · — · — · — Regulert senterlinje (1221)
- - - - - Regulert parkeringsfelt (1225)
- ⌈ — — — — — ⌋ Måle- og avstandslinje (1259)

JURIDISKE PUNKTSYMBOLER

- ↔ Avkjørsel (1242)

Målestokk: 1:1000



Geodetisk grunnlag: UTM32 EUREF 89

Geodetisk høydegrunnlag: NN2000

Ekvidistanse: 1m




DETALJREGULERING FOR


Solfjord

RAUMA KOMMUNE

PLAN ID 6320.057.19

MED TILHØRENDE REGULERINGSBESTEMMELSER



		DATO	SAKSBH/TEGN
SAKSBEHANDLING IFLG. PLAN- OG BYGNINGSLOVEN		SAKSNR.:	SAKSBH/TEGN
Oppstartsmøte		20.11.2018	
Oppstartsvarsel			
1. gangs behandling i det faste utvalget for plansaker			
Offentlig ettersyn			
2. gangs behandling i det faste utvalget for plansaker			
Kommunestyrets vedtak			
Kunngjøring			
Planen er utarbeidet av:	POSJEKT	DATO	SAKSBH/TEGN
	12465	02.04.2019	OT

Digitalisering av plankart:
Torstein Omestad
 torestad@online.no
 916 45 086